


2

km Distance
10,5 km

 Durée
1h30

 Dénivelé
265 m


 Difficulté
parcours difficile

Carte IGN / Club Vosgien TOP 25
3715 OT Saverne - Sarrebourg

Sur la Place de l'Eglise



Le circuit part de la *Place de l'Eglise* et emprunte la *rue des Saints* avant de rejoindre un sentier très agréable en direction de la *Maison Forestière du Jaegerhof*. Le sentier débouche sur la clairière de la *Maison Forestière*, lieu de rencontre des chefs d'Etat Kohl et Mitterrand en 1983. Le circuit se poursuit en contournant le *Hochkopf* culminant à 503 m puis quitte le circuit n°1 en tournant sur la droite et emprunte un sentier en direction de la *Croix du Loup*. Après une montée d'environ 2 km, on découvre un magnifique point de vue sur le **Rocher de Dabo** par son côté le moins connu. Le circuit passe ensuite à côté du *camping* avant de redescendre vers le village.



1

km Distance
8 km

 Durée
1h00

 Dénivelé
220 m

 Difficulté
parcours facile

Carte IGN / Club Vosgien TOP 25
3715 OT Saverne - Sarrebourg

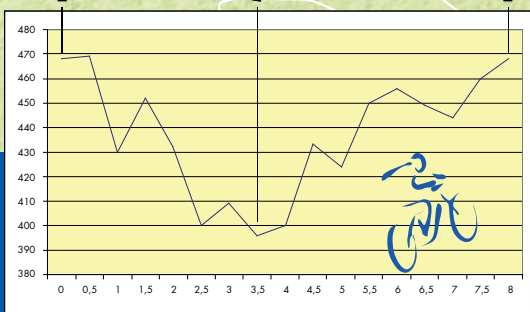
Sur la Place de l'Eglise



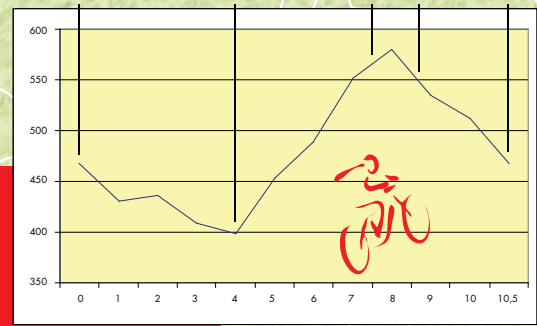
Le circuit part de la *Place de l'Eglise* et emprunte la *rue des Saints* avant de rejoindre un sentier très agréable en direction de la *Maison Forestière du Jaegerhof*. Le sentier débouche sur la clairière de la *Maison Forestière*, lieu de rencontre des chefs d'Etat Kohl et Mitterrand en 1983. Le circuit continue en contournant le *Hochkopf* culminant à 503 m puis rejoint la route forestière qui vous ramène à *Dabo*.



- LEGENDES**
- Office de Tourisme
 - Parking
 - Départ
 - Hébergement
 - Restauration
 - Camping
 - Abri
 - Point d'eau potable
 - Location de VTT
 - Réparation
 - Base VTT-FFCT
 - Stade VTT
 - Médecin
 - Pharmacie
 - Curiosité
 - Alimentation
 - Point de vue
 - Danger



Circuit du **JAEGERHOF**



Circuit du **CHAT NOIR**

4

km Distance
5,5 km

 Durée
0h45

 Dénivelé
100 m

 Difficulté
parcours très facile

Carte IGN / Club Vosgien TOP 25
3715 OT Saverne - Sarrebourg

Au Col de la Schleif **P D**

Le circuit part du Col de la Schleif et passe au pied du rocher du Backofenfelsen avec une très belle vue sur le Rocher de Dabo. Il emprunte un chemin forestier qui contourne le Grand Roskopf qui culmine à 811m avant d'arriver au Col de la Wetzlach.

Le retour se fait en passant à proximité du Steinerne Maennel (« petit bonhomme de pierre »), rocher remarquable qui émerge de la forêt tel une statue. Le circuit rejoint ensuite le point de départ au Col de la Schleif.




stade VTT

km Distance
5 km

 Durée
0h45

 Dénivelé
180 m

 Difficulté
parcours difficile

Carte IGN / Club Vosgien TOP 25
3715 OT Saverne - Sarrebourg

Le stade VTT est le « parcours de santé » du VTTiste. Cet itinéraire en forêt comprend plusieurs ateliers composés d'obstacles naturels ou artificiels de différents niveaux techniques : montées et descentes en épingle, sentiers étroits avec slalom entre les arbres, passages rapides, descente en escalier, passage sur une passerelle, virages serrés,...

Le passage aux ateliers n'est pas obligatoire et chacun pourra donc choisir les difficultés en fonction de sa maîtrise du VTT.




3

km Distance
9,5 km

 Durée
1h30

 Dénivelé
300 m

 Difficulté
parcours difficile

Carte IGN / Club Vosgien TOP 25
3715 OT Saverne - Sarrebourg

Au Camping **P D**

Le circuit part du camping et emprunte un sentier en direction de Rothenbuhl avant de bifurquer en direction du rocher du Sickert, magnifique piton de grès rose qui culmine à 508 m et à partir duquel on profite d'une vue superbe sur Dabo et son Rocher.

Une descente assez technique mène ensuite aux abords de Lochmuehl et du Kuhberg. Le retour se fait par une montée régulière jusqu'à Dabo et son camping.




Circuit de liaison

km Distance
4,5 km

 Durée
0h45

 Dénivelé
220 m

 Difficulté
parcours difficile

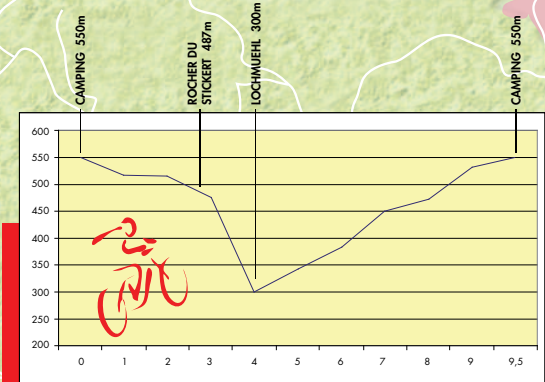
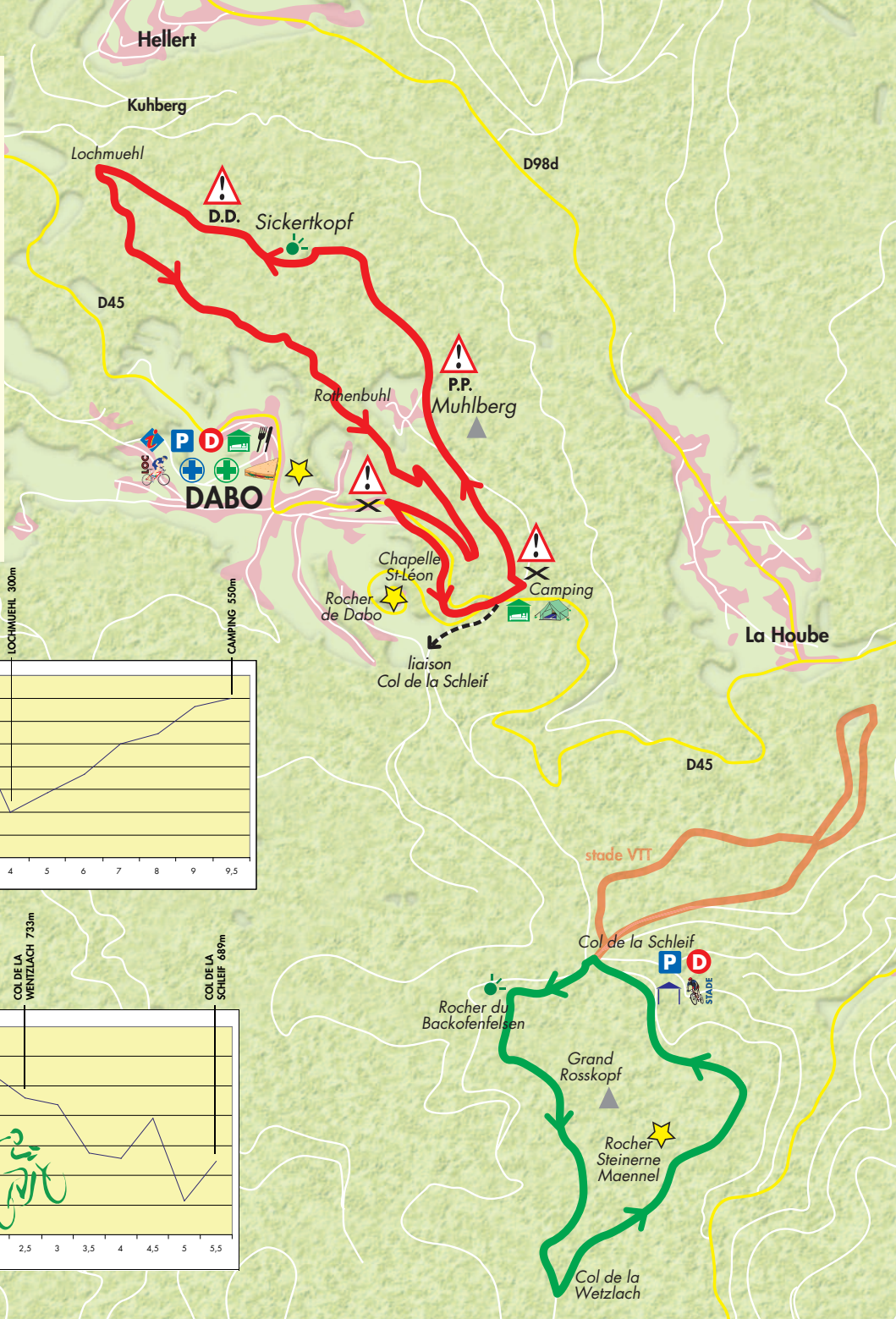
Carte IGN / Club Vosgien TOP 25
3715 OT Saverne - Sarrebourg

Le circuit de liaison part de la Place de l'Eglise et permet de rejoindre le camping d'où partent les circuits N°3 et N°6 ou de continuer vers le Col de la Schleif pour prendre le départ des circuits N°4, N°5, N°7 ainsi que du Stade VTT.

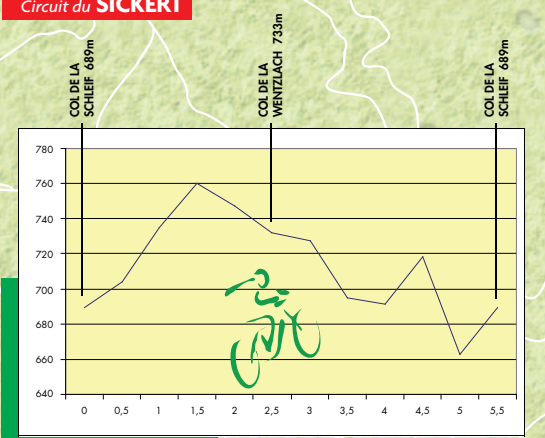


LEGENDES

-  Office de Tourisme
-  Parking
-  Départ
-  Hébergement
-  Restauration
-  Camping
-  Abri
-  Point d'eau potable
-  Location de VTT
-  Réparation
-  Base VTT-FFCT
-  Stade VTT
-  Médecin
-  Pharmacie
-  Curiosité
-  Alimentation
-  Point de vue
-  Danger



Circuit du SICKERT




Circuit du ROSSKOPF

6

km Distance
20,5 km

 Durée
2h00

 Dénivelé
450 m

 Difficulté
parcours difficile

Carte IGN / Club Vosgien TOP 25
3715 OT Saverne - Sarrebourg

Au Camping



Le circuit part du *camping* et emprunte un sentier en direction de *Rothenbuhl* avant de bifurquer en direction du *rocher du Sickert*, magnifique piton de grès rose qui culmine à 508 m et à partir duquel on profite d'une vue superbe sur *Dabo* et son **Rocher**. Une descente assez technique mène ensuite aux abords de *Lochmuehl* et du *Kuhberg*. Le circuit longe ensuite le *Baerenbach* puis descend vers *Neustadtmuhle*. Il se poursuit par une route forestière en direction du *stade* où il enjambe la *Zorn* avant de la longer sur plusieurs kilomètres. Le circuit remonte ensuite en direction de la *Maison Forestière du Jaegerhof* avec une belle vue sur le *village* et sur le **rocher de Dabo**. L'itinéraire se poursuit via le village de **Dabo** puis rejoint le *camping*.



5

km Distance
9 km

 Durée
1h30

 Dénivelé
300 m

 Difficulté
parcours facile

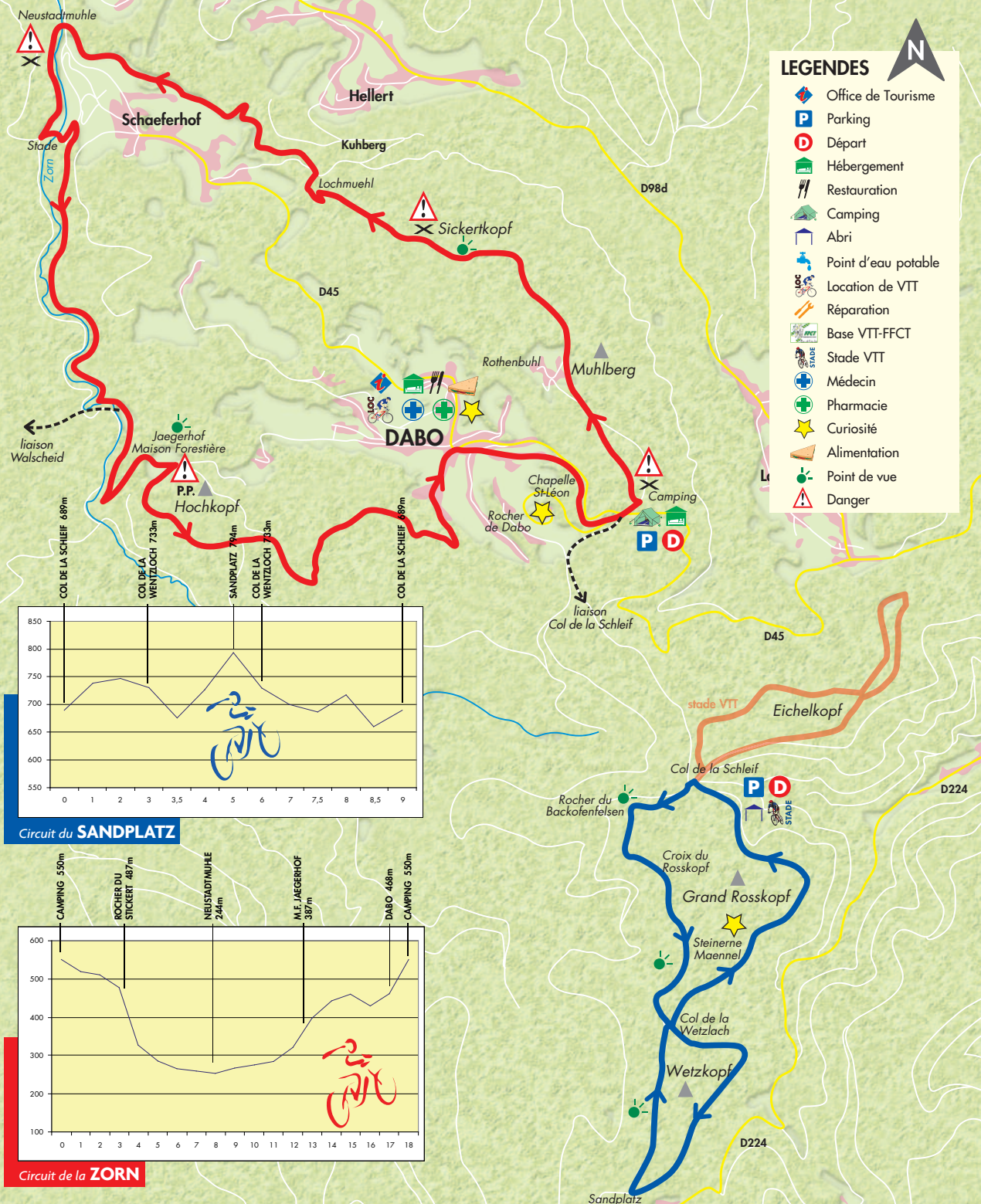
Carte IGN / Club Vosgien TOP 25
3715 OT Saverne - Sarrebourg

Au Col de la Schleif

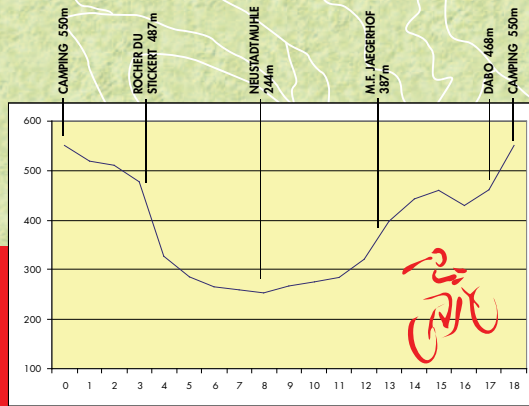
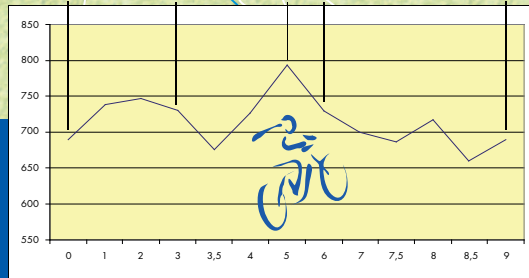


Le circuit part du *Col de la Schleif* et passe au pied du *rocher du Backofenfelsen* avec une très belle vue sur le **Rocher de Dabo**. Il emprunte un chemin forestier qui contourne le *Grand Roskopf* (811m) avant d'arriver au *Col de la Wetzlach*. Il continue sur la gauche, contourne le *Wetzkopf* (822m) et monte jusqu'au lieu-dit le *Sandplatz*. De là, la descente se fait en douceur via le *Col de la Wetzlach* et offre une belle vue sur le plateau lorrain. Le circuit passe ensuite à proximité du **Steineme Maennel** (« petit bonhomme de pierre »); rocher remarquable qui émerge de la forêt tel une statue; avant de rejoindre le point de départ au *Col de la Schleif*.





- ### LEGENDES
- Office de Tourisme
 - Parking
 - Départ
 - Hébergement
 - Restauration
 - Camping
 - Abri
 - Point d'eau potable
 - Location de VTT
 - Réparation
 - Base VTT-FFCT
 - Stade VTT
 - Médecin
 - Pharmacie
 - Curiosité
 - Alimentation
 - Point de vue
 - Danger



km

Distance

42 km



Durée

4h00



Dénivelé

800 m



Difficulté

parcours très difficile

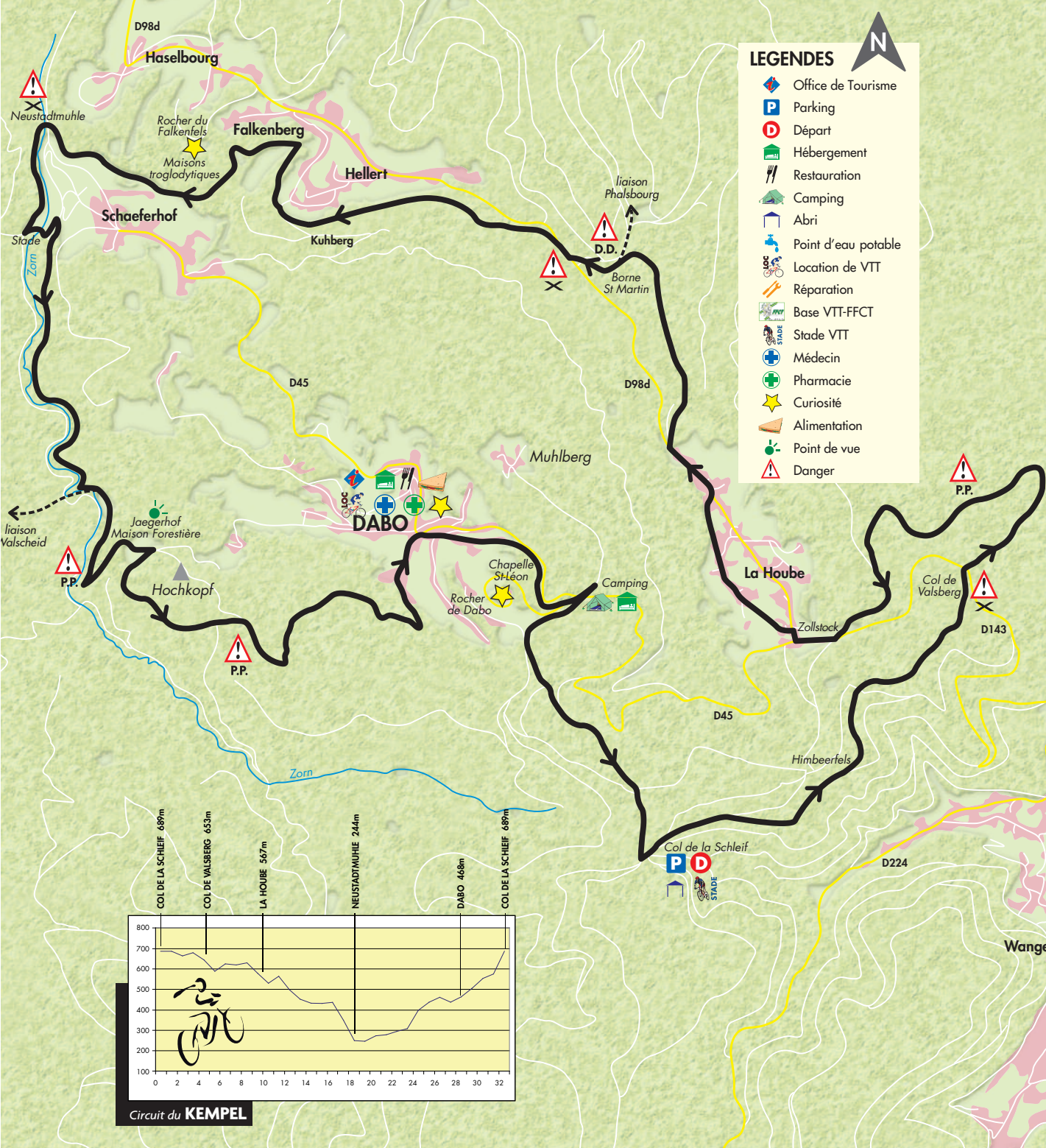
Carte IGN / Club Vosgien TOP 25
3715 OT Saverne - Sarrebourg

Au Col de la Schleif

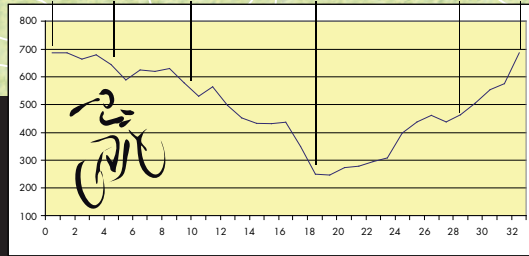


Le circuit part du *Col de la Schleif* et emprunte un chemin forestier en direction du *Col du Valsberg* où il traverse la *route départementale 143*. Il rejoint ensuite le *Zollstock* et traverse le village de *La Hoube* avant de descendre vers la *Borne Saint-Martin*. Un agréable sentier surplombé par une longue falaise supportant le village de *Hellert*, mène en aval de *Kuhberg*. L'itinéraire se poursuit vers le *Falkenberg*, passe au pied du *rocher du Falkenfels*, rocher remarquable, équipé de nombreuses voies d'escalade et au pied duquel on peut visiter des **maisons troglodytiques** avant de rejoindre *Neustadtmühle* en fond de vallée. Il se poursuit par une route forestière en direction du *stade* où il enjambe la *Zorn* avant de la longer sur plusieurs kilomètres. Le circuit remonte ensuite en direction de la *Maison Forestière du Jaegerhof* avec une belle vue sur le village et sur le **rocher de Dabo**. L'itinéraire se poursuit via le village de **Dabo** puis rejoint le *camping* avant de remonter vers le *Col de la Schleif*.





- ### LEGENDES
- Office de Tourisme
 - Parking
 - Départ
 - Hébergement
 - Restauration
 - Camping
 - Abri
 - Point d'eau potable
 - Location de VTT
 - Réparation
 - Base VTT-FFCT
 - Stade VTT
 - Médecin
 - Pharmacie
 - Curiosité
 - Alimentation
 - Point de vue
 - Danger



Circuit du **KEMPEL**