




2


|   |                                  |
|---|----------------------------------|
| <i>km</i>   | Distance<br>30 km                |
|  | Durée<br>3h00                    |
|  | Dénivelé<br>640 m                |
|  | Difficulté<br>parcours difficile |

Carte IGN / Club Vosgien TOP 25  
3715 OT Saverne - Sarrebourg




Sur la Place d'Armes (centre-ville)  
ou au Centre Européen



De la *Place d'Armes*, rejoindre le *Centre Européen* en passant sous le porche de la *Caserne Lobau*. Au *Centre Européen*, traverser la *RD 1004* en direction du *cimetière israélite*. Le circuit remonte vers le village de *Trois-Maisons* et la traverse avant de rejoindre *Lutzelbourg* par la forêt. L'itinéraire emprunte la route puis la rue de la *Zorn* le long du canal avant de rattraper la route direction *Hultheouse*. Il continue par un sentier qui mène au *Moulin de Garrebourg*. On longe ensuite la *vallée de la Zorn* avant d'entamer une longue montée avec un magnifique point de vue sur le **Plan Incliné**. Le circuit contourne le village de *Garrebourg* puis continue en direction de la *Grotte des Francs Tireurs*. Il se poursuit par un très beau sentier avant de rejoindre le village de *Hultheouse*. Après avoir traversé le village, emprunter un sentier à droite qui conduit à proximité du **château de Lutzelbourg**. Une descente technique reconduit au village. Longer ensuite la *canal* par la rive droite puis le traverser à l'*écluse n°22*. Le circuit remonte ensuite la *vallée du Brunnenthal*, emprunte une partie du **Sentier botanique** en passant à côté de la **Maison de l'Ermite** et de la **Fée de la Forêt** avant de rejoindre Phalsbourg et la *Place d'Armes*.



1

|   |                                    |
|---|------------------------------------|
| <i>km</i>   | Distance<br>14 km                  |
|  | Durée<br>1h30                      |
|  | Dénivelé<br>205 m                  |
|  | Difficulté<br>parcours très facile |

Carte IGN / Club Vosgien TOP 25  
3715 OT Saverne - Sarrebourg

Sur la Place d'Armes (centre-ville)  
ou au Centre Européen

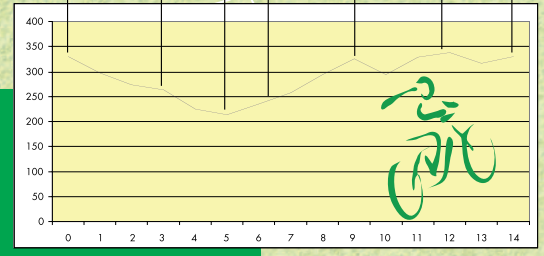
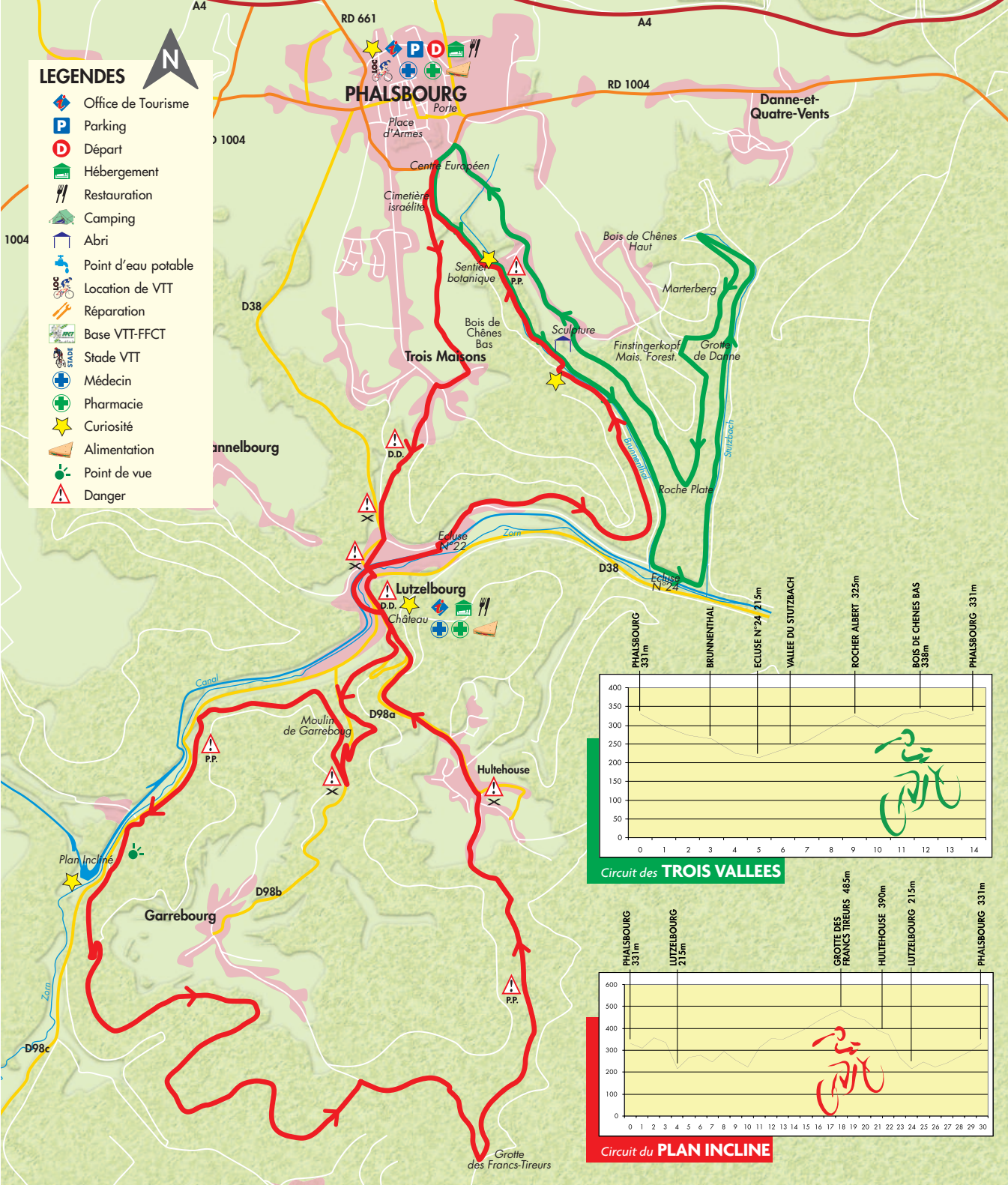


De la *Place d'Armes*, rejoindre le *Centre Européen* en passant sous le porche de la *Caserne Lobau*. Depuis le *Centre Européen*, traverser la *RD 1004* en direction du *cimetière israélite*. Le circuit descend la vallée du *Brunnenthal* en empruntant une partie du **Sentier botanique**. Après une petite descente, il passe entre **La Fée de la forêt**, magnifique sculpture dans un tronc d'arbre et **La maison de l'Ermite** en amont sur la gauche. Une visite s'impose. La descente se poursuit en douceur sur un chemin empierré jusqu'à l'*écluse n°24* dans la *vallée de la Zorn*. Le parcours longe le canal de la *Marne au Rhin* sur la gauche puis remonte ensuite en douceur la vallée du *Stutzbach* pour pénétrer en forêt, direction *Marterberg*. Le circuit passe ensuite entre le *Rocher Albert* et la *Grotte de Danne* pour arriver à la *maison forestière du Finstingerkopf*. Il repart ensuite vers la *Roche Plate* puis rejoint *Bois de Chênes Bas*. Suivre ensuite la route qui rejoint la *RD 1004*. Traverser celle-ci puis regagner la *Place d'Armes* par le *Centre Européen*.

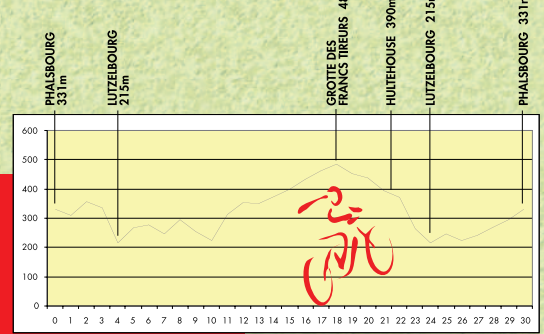


LEGENDES

-  Office de Tourisme
-  Parking
-  Départ
-  Hébergement
-  Restauration
-  Camping
-  Abri
-  Point d'eau potable
-  Location de VTT
-  Réparation
-  Base VTT-FFCT
-  Stade VTT
-  Médecin
-  Pharmacie
-  Curiosité
-  Alimentation
-  Point de vue
-  Danger






Circuit des TROIS VALLEES



Circuit du PLAN INCLINE

5

|   |                                    |
|---|------------------------------------|
| <i>km</i>   | Distance<br>13 km                  |
|  | Durée<br>1h15                      |
|  | Dénivelé<br>215 m                  |
|  | Difficulté<br>parcours très facile |

Carte IGN / Club Vosgien TOP 25  
3715 OT Saverne - Sarrebourg

Sur la Place d'Armes (centre-ville)  
ou au Centre Européen






De la *Place d'Armes*, rejoindre le *Centre Européen* en passant sous le porche de la **Caserne Lobau**. Depuis le *Centre Européen*, prendre une petite portion de la *RD 1004*. Au *cimetière communal*, emprunter le *Chemin Paul Calmé* qui mène à *Bois de Chênes Haut* (annexe de Phalsbourg). Continuer sur la route jusqu'à la *maison d'architecte*. Prendre le chemin qui part sur la gauche puis bifurquer à travers champs en direction du village de *Danne-et-Quatre-Vents*. Arrivé aux habitations, prendre à droite et traverser une partie du village. Rejoindre ensuite le sous-bois et entamer une descente en direction de la vallée du *Stutzbach*. Prendre ensuite la direction de la **Grotte de Danne** puis celle de la *Maison Forestière du Finstingerkopf*. Rejoindre ensuite *Bois de Chênes Haut* et son école puis couper à travers champs pour gagner *Bois de Chênes Bas* par un chemin qui finit par une descente raide et technique. Suivre ensuite la route qui rejoint la *RD 1004*.

Traverser celle-ci puis regagner la *Place d'Armes* par le *Centre Européen*.



4

|   |                               |
|---|-------------------------------|
| <i>km</i>   | Distance<br>24 km             |
|  | Durée<br>2h30                 |
|  | Dénivelé<br>420 m             |
|  | Difficulté<br>parcours facile |

Carte IGN / Club Vosgien TOP 25  
3715 OT Saverne - Sarrebourg

Sur la Place d'Armes (centre-ville)  
ou au Centre Européen



De la *Place d'Armes*, rejoindre le *Centre Européen* en passant sous le porche de la **Caserne Lobau**. Au *Centre Européen*, traverser la *RD 1004* en direction du *cimetière israélite*. Le circuit descend la vallée du *Brunnenthal* en empruntant une partie du **Sentier botanique**.

Après une petite descente, il passe entre **La Fée de la forêt**, magnifique sculpture dans un tronc d'arbre et **La maison de l'Hermitte** en amont sur la gauche. Une visite s'impose. La descente se poursuit en douceur sur un chemin empierré jusqu'à l'*écluse n°24 du canal de la Marne au Rhin*.

Le parcours longe le canal sur la gauche puis remonte ensuite en douceur la vallée du *Stutzbach*. Il abandonne ensuite le circuit n°1 par la droite et continue le long du *Stutzbach* avant de l'enjamber. Après une montée raide, le circuit rejoint une piste qui mène au carrefour de la **Colonne**.

Après avoir traversé la *RD 1004* puis être passé au-dessus de l'autoroute, le parcours emprunte un chemin forestier puis un sentier menant à **Bonne-Fontaine**, lieu de pèlerinage.

L'itinéraire rejoint ensuite la *Hutte de Fouquet* par la route forestière. Il continue par une montée puis une descente technique jusqu'à proximité du **Rocher de la Bande Noire**.

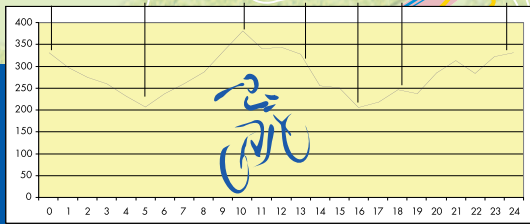
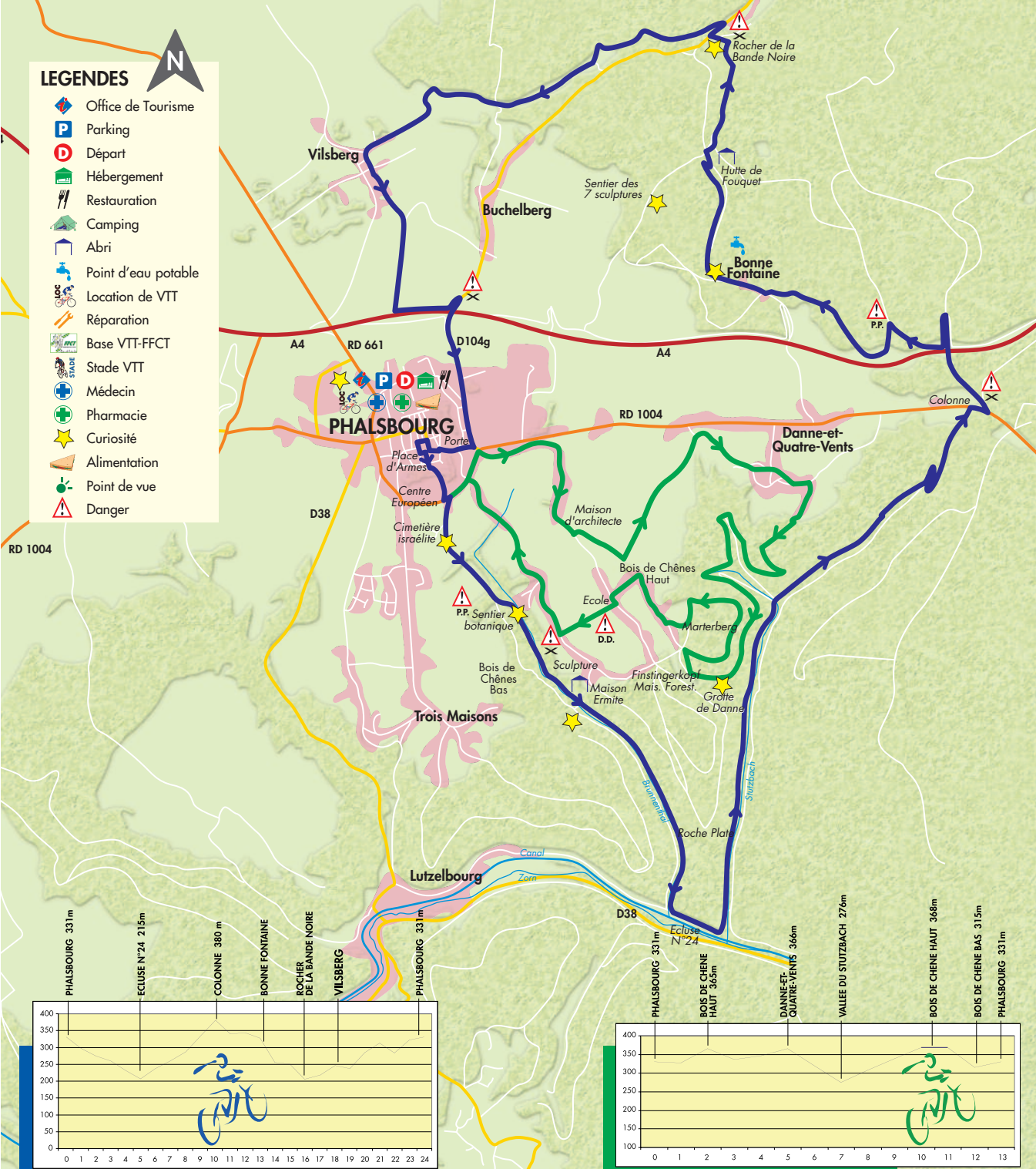
Il emprunte la route sur et bifurque sur la gauche par une piste qui mène au village de *Vilsberg*. Le parcours rejoint à nouveau l'autoroute puis la longe sur la gauche à travers champs.

Rejoindre ensuite  
*Phalsbourg* par la route  
départementale 104 G.

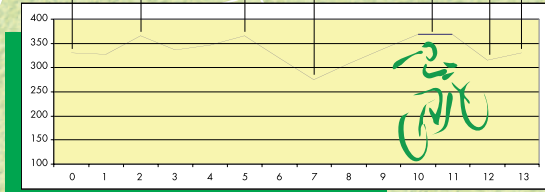


LEGENDES

-  Office de Tourisme
-  Parking
-  Départ
-  Hébergement
-  Restauration
-  Camping
-  Abri
-  Point d'eau potable
-  Location de VTT
-  Réparation
-  Base VTT-FFCT
-  Stade VTT
-  Médecin
-  Pharmacie
-  Curiosité
-  Alimentation
-  Point de vue
-  Danger



Circuit de BONNE FONTAINE



Circuit de DANNE ET QUATRE VENTS