



2

km	Distance 10 km
	Durée 1h00
	Dénivelé 70 m
	Difficulté parcours très facile

Carte IGN / Club Vosgien TOP 25
3715 OT Saverne - Sarrebourg

A la Mairie



Le circuit part de la *Mairie* en empruntant la rue du 21 Novembre. Au bout de la rue, prendre à gauche en direction de *Réding Village*. Passé devant *l'église Saint Pierre et Paul*, prendre à droite par la rue de Hilbesheim. Arrivé au niveau de la *carrière* de pierres, prendre à gauche où une montée d'environ 500 m vous conduit au point culminant du circuit (306 m). Le circuit descend ensuite vers la grotte et passe à proximité du **monument des Bavarois**. Continuer en direction de *Grand Eich* et de sa **chapelle Sainte-Agathe** (chœur et fresque du 13^{ème} siècle) puis en direction de *Petit Eich* où l'on découvre une autre **chapelle** construite en 1852. Continuer sur la droite rue de Niderviller en direction des Lieux-dits *Keller matt* (passage sous la voie-rapide) puis *Wolfsrott* où l'on passe sur un pont surplombant la voie-rapide. Le circuit rejoint ensuite la rue de Phalsbourg et la traverse en direction du village. Prendre à gauche la rue du 21 Novembre qui vous ramène au point de départ.



1

km	Distance 5 km
	Durée 0h30
	Dénivelé 40 m
	Difficulté parcours très facile

Carte IGN / Club Vosgien TOP 25
3715 OT Saverne - Sarrebourg

A la Mairie



Le circuit part de la *Mairie* en empruntant la rue du 21 Novembre. Au bout de la rue, prendre à gauche en direction de *Réding Village*. Passé devant *l'église Saint Pierre et Paul*, prendre à gauche par la rue du Château puis la rue Saintignon. Le circuit descend ensuite vers la grotte et passe à proximité du **monument des Bavarois**. Continuer en direction de *Grand Eich* où l'on découvre la **chapelle Sainte-Agathe** (chœur et fresque du 13^{ème} siècle) puis en direction de *Petit Eich* où l'on découvre une autre **chapelle** construite en 1852. Le retour se fait via les rues de Nancy, de Phalsbourg puis à gauche rue de la Division Leclerc et du 21 Novembre qui vous ramène au point de départ.

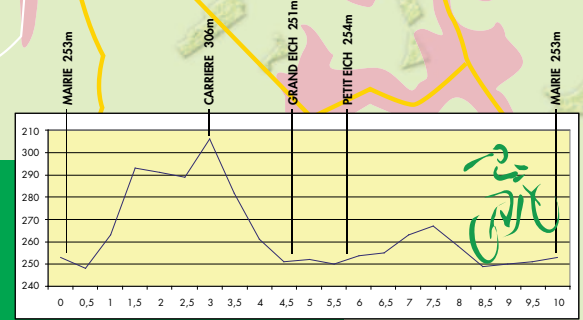


LEGENDES

- Office de Tourisme
- Parking
- Départ
- Hébergement
- Restauration
- Camping
- Abri
- Point d'eau potable
- Location de VTT
- Réparation
- Base VTT-FFCT
- Stade VTT
- Médecin
- Pharmacie
- Curiosité
- Alimentation
- Point de vue
- Danger





Circuit LE TOUR DE REDING



Circuit LE TOUR DE LA CARRIERE




<i>km</i>	Distance 13 km
	Durée 1h15
	Dénivelé 100 m
	Difficulté parcours facile

Carte IGN / Club Vosgien TOP 25
3715 OT Saverne - Sarrebourg

A la Mairie

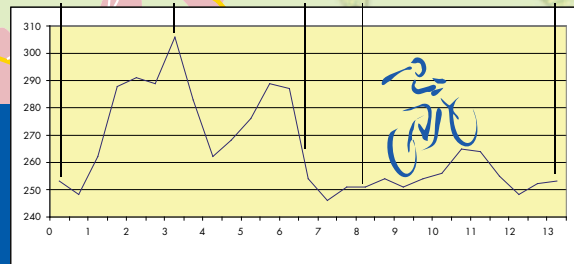
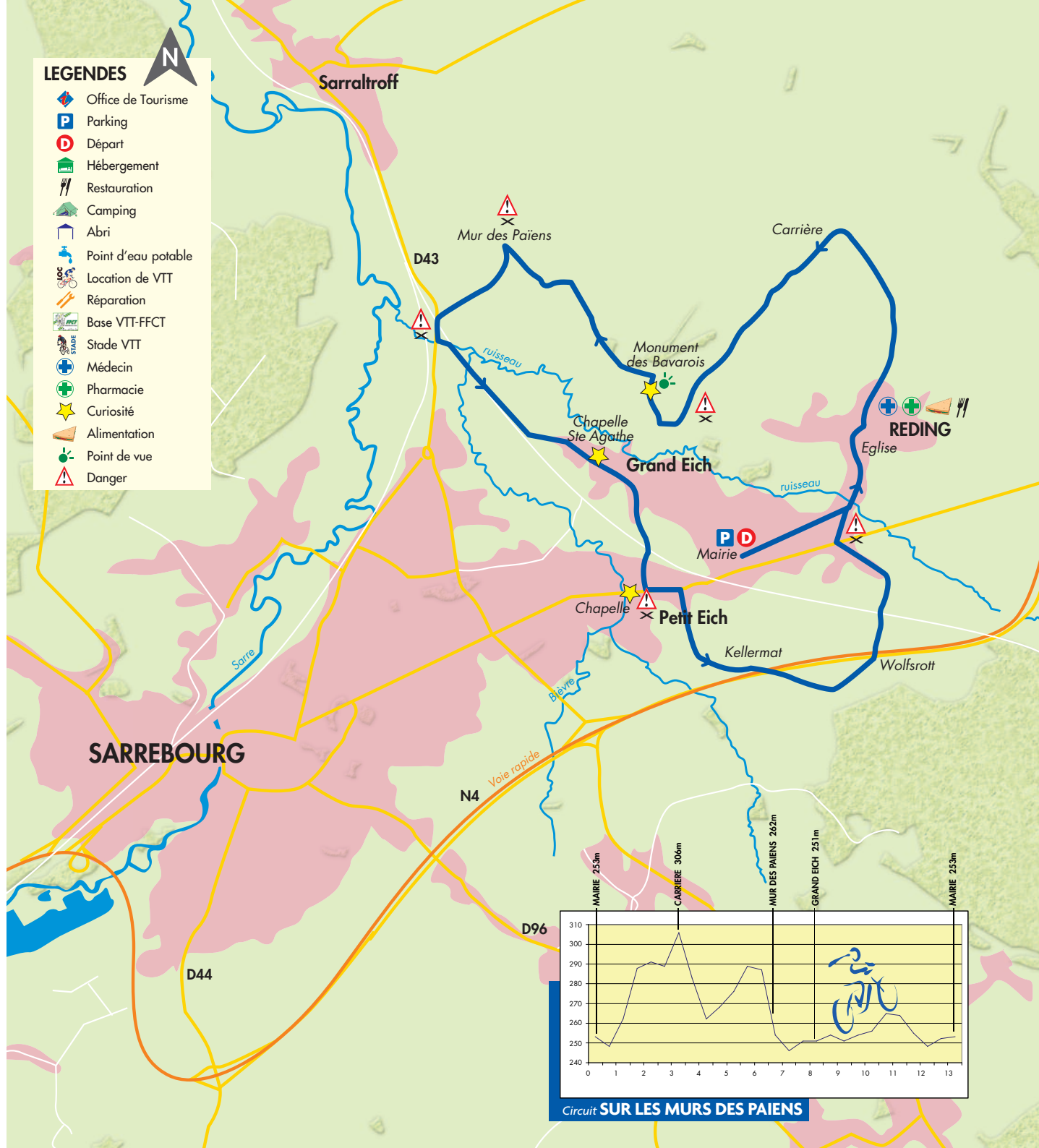


Le circuit part de la *Mairie* en empruntant la rue du 21 Novembre. Au bout de la rue, prendre à gauche en direction de *Réding Village*. Passé devant *l'église Saint Pierre et Paul*, prendre à droite par la rue de Hilbesheim. Arrivé au niveau de la *carrière* de pierres, prendre à gauche où une montée d'environ 500 m vous conduit au point culminant du circuit (306 m). Le circuit descend ensuite vers la grotte et passe à proximité du **monument des Bavarois**. Continuer en direction du Lieu-dit *Sauerberg* puis du *Mur des Paiens*. Rejoindre *Grand Eich* et sa **chapelle Sainte-Agathe** (chœur et fresque du 13ème siècle) puis en direction de *Petit Eich* où l'on découvre une autre **chapelle** construite en 1852. Continuer sur la droite en direction des Lieux-dits *Keller matt* (passage sous la voie-rapide) puis *Wolfsrott* où l'on passe sur un pont surplombant la voie-rapide. Le circuit rejoint ensuite la rue de Phalsbourg et la traverse en direction du village. Prendre à gauche la rue du 21 Novembre qui vous ramène au point de départ.



LEGENDES

- Office de Tourisme
- Parking
- Départ
- Hébergement
- Restauration
- Camping
- Abri
- Point d'eau potable
- Location de VTT
- Réparation
- Base VTT-FFCT
- Stade VTT
- Médecin
- Pharmacie
- Curiosité
- Alimentation
- Point de vue
- Danger



Circuit SUR LES MURS DES PAIENS