



W A L S C H E I D

Circuit du TOUR DE WALSCH E I D

1

<i>km</i>	Distance 21 km
	Durée 3h30
	Dénivelé 680 m
	Difficulté <i>parcours très difficile</i>

Carte IGN / Club Vosgien TOP 25
3715 OT Saverne - Sarrebourg

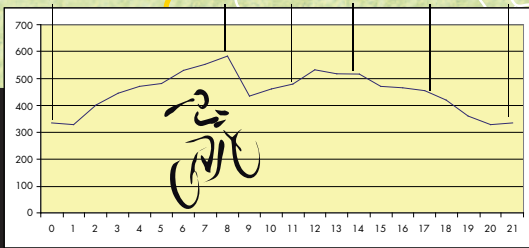
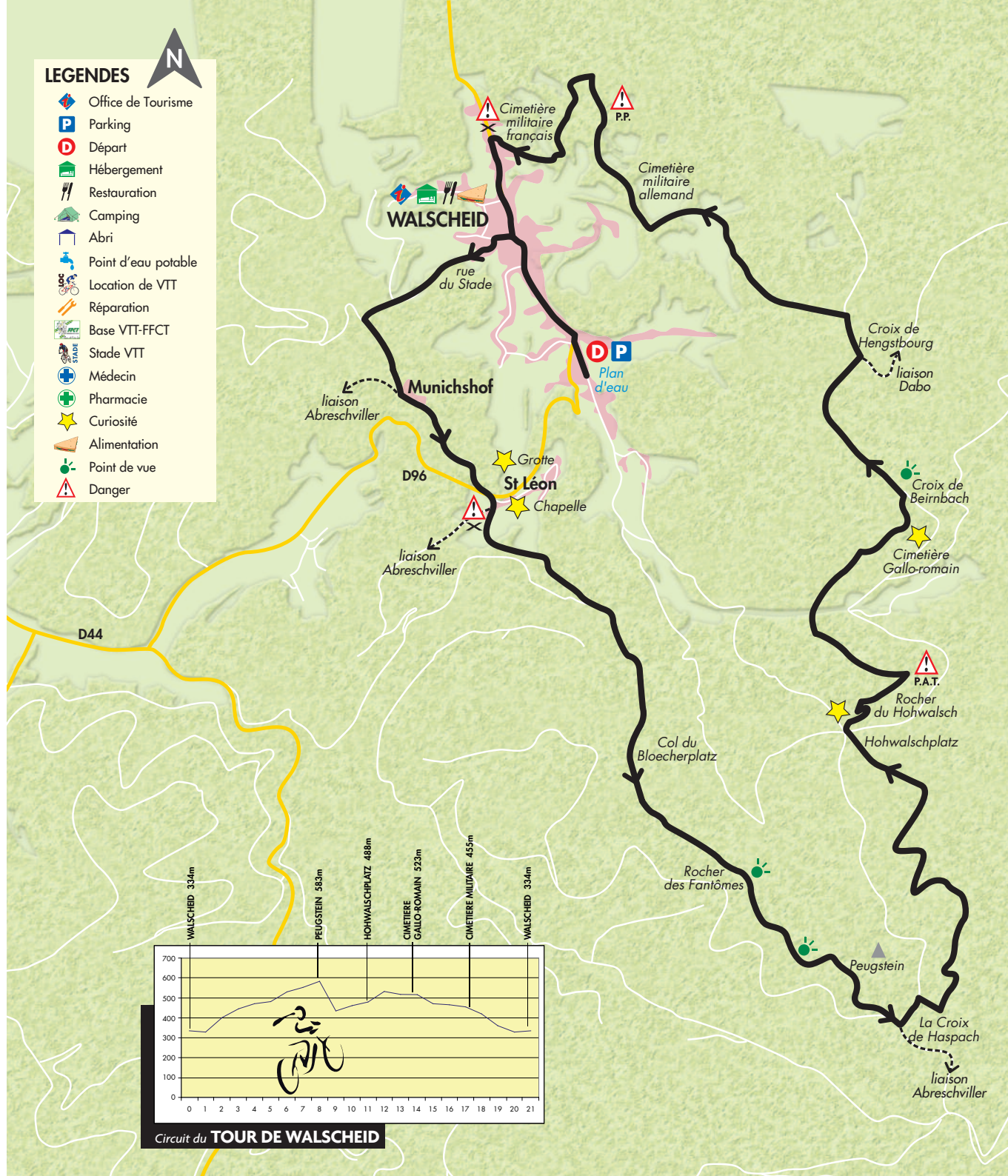
Au Plan d'Eau

Le circuit part du *plan d'eau*, il traverse la moitié du village puis monte vers la crête par la *rue du Stade*. Il se prolonge sur les hauteurs et passe par deux hameaux : le *Munichshof* et le *Saint-Léon*. De superbes sites comme la **grotte**, plus grande cavité rocheuse du massif vosgien, la **chapelle Saint-Léon** ou encore le promontoire sont à découvrir. Continuer ensuite l'ascension vers le *Peugstein*, point culminant du circuit à 580 m. De nombreux points de vue sur les vallées de la Zorn et de la Sarre jalonnent le circuit. Arrivé au Lieu-dit *La Croix de Haspach*, prendre la direction du *Hohwalschplatz* où une halte s'impose aux pieds du colossal **rocher du Hohwalsch**. Prendre un chemin sur la droite qui mène au **cimetière Gallo-romain** riche d'une vingtaine de stèles bien conservées et d'où l'on découvre le massif de Dabo. Ensuite de larges chemins vous conduisent au *cimetière militaire* à partir duquel le retour se fait en douceur jusqu'à Walscheid et son plan d'eau.






LEGENDES

-  Office de Tourisme
-  Parking
-  Départ
-  Hébergement
-  Restauration
-  Camping
-  Abri
-  Point d'eau potable
-  Location de VTT
-  Réparation
-  Base VTT-FFCT
-  Stade VTT
-  Médecin
-  Pharmacie
-  Curiosité
-  Alimentation
-  Point de vue
-  Danger



Circuit du **TOUR DE WALSCHEID**

3

<i>km</i>	Distance 13 km
	Durée 2h00
	Dénivelé 300 m
	Difficulté parcours facile

Carte IGN / Club Vosgien TOP 25
3715 OT Saverne - Sarrebourg

Au Plan d'Eau






Le circuit part du *plan d'eau* pour monter en direction du *Hohwalschplatz* à travers une belle vallée boisée. Après une montée assez technique, une halte s'impose aux pieds du colossal **rocher du Hohwalsch**. Prendre un chemin sur la droite qui mène au **cimetière Gallo-romain** riche d'une vingtaine de stèles bien conservées et d'où l'on découvre le massif de Dabo. Ensuite de larges chemins vous conduisent au *cimetière militaire* à partir duquel le retour se fait en douceur jusqu'à Walscheid et son plan d'eau.



Circuit des

WALSCHHEID

2

<i>km</i>	Distance 16 km
	Durée 2h30
	Dénivelé 600 m
	Difficulté parcours difficile

Carte IGN / Club Vosgien TOP 25
3715 OT Saverne - Sarrebourg

Au Plan d'Eau

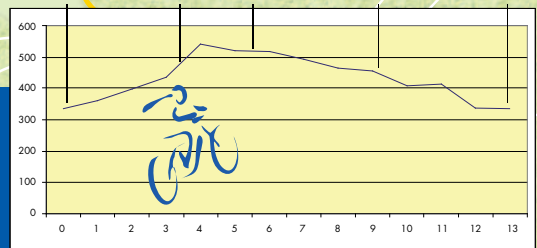
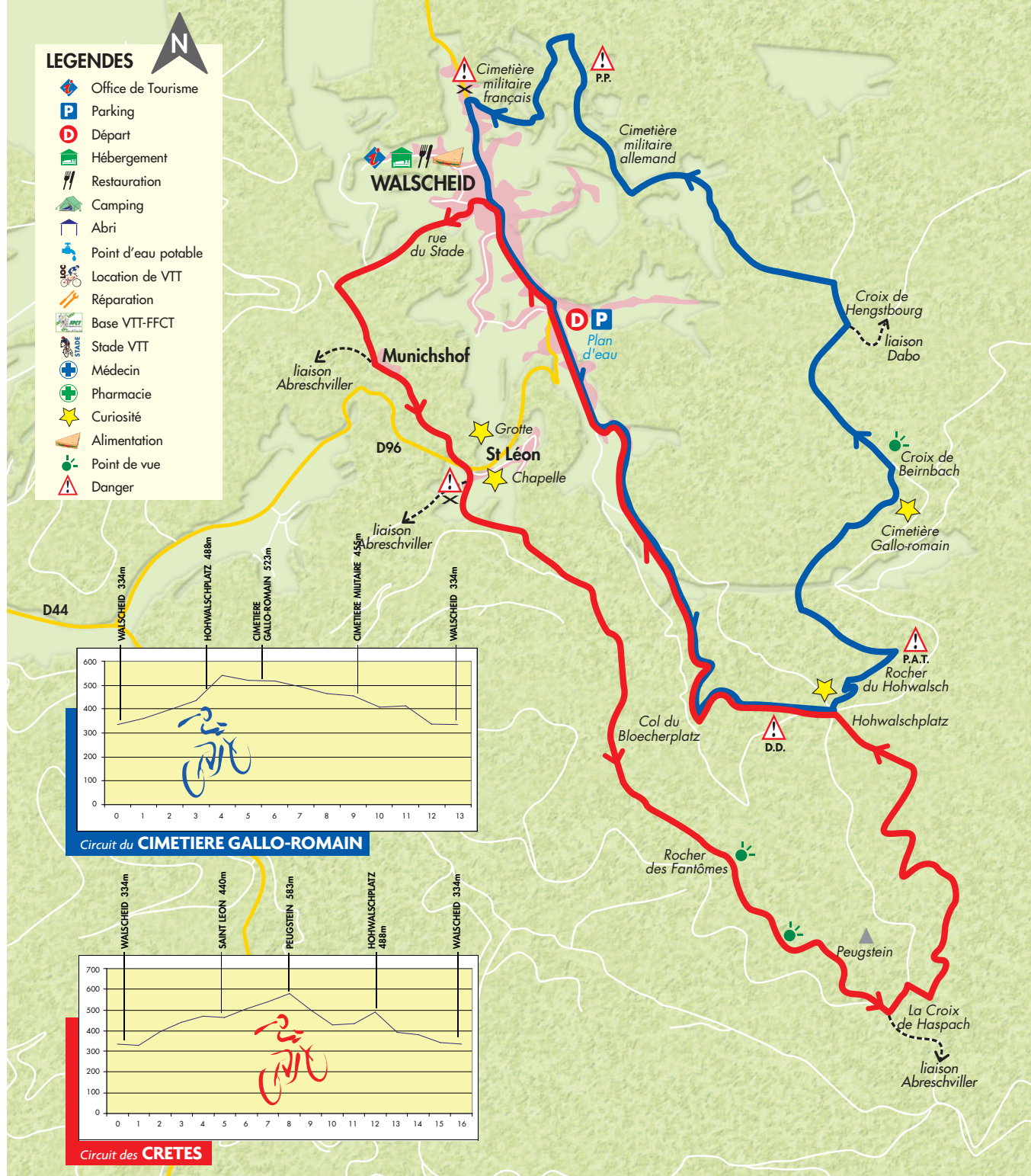


Le circuit part du *plan d'eau*, il traverse la moitié du village puis monte vers la crête par la *rue du Stade*. Il se prolonge sur les hauteurs et passe par deux hameaux : le *Munichshof* et le *Saint-Léon*. De superbes sites comme la **grotte**, plus grande cavité rocheuse du massif vosgien, la **chapelle Saint-Léon** ou encore le promontoire sont à découvrir. Continuer ensuite l'ascension vers le Peugstein, point culminant du circuit à 580 m. De nombreux points de vue sur les vallées de la Zorn et de la Sarre jalonnent le circuit. Arrivé au Lieu-dit *La Croix de Haspach*, prendre la direction du *Hohwalschplatz* où une halte s'impose aux pieds du colossal **rocher du Hohwalsch**. Poursuivre ensuite par une belle descente technique qui vous ramène au plan d'eau.

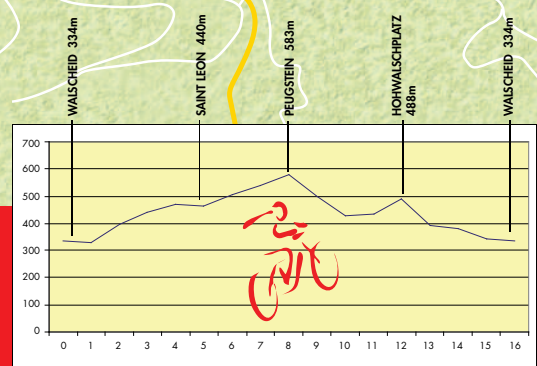


LEGENDES

- Office de Tourisme
- Parking
- Départ
- Hébergement
- Restauration
- Camping
- Abri
- Point d'eau potable
- Location de VTT
- Réparation
- Base VTT-FFCT
- Stade VTT
- Médecin
- Pharmacie
- Curiosité
- Alimentation
- Point de vue
- Danger



Circuit du **CIMETIERE GALLO-ROMAIN**



Circuit des **CRETES**